

PLANTA DE LOCALIZAÇÃO
SEM ESCALA

PREFEITURA DE VILA PAVÃO/ES
SECRETARIA MUNICIPAL DE DESENVOLVIMENTO ECONÔMICO

vilapavao.es.gov.br
semde@vilapavao.es.gov.br
(27) 3753-1001

Rua Travessa Pavão, nº 80, Centro - Vila Pavão/ES

PROJETO GEOMÉTRICO

Esc.: 1 / 1.000

Estaqueamento a cada 20 metros.

ÁREAS
Rua Alberto Elias – Parte 01
Rua Alberto Elias – Parte 02
Rua SD. Neil – Parte 01
Rua SD. Neil – Parte 02
Rua A Brasil
Rua Ver. Hermes
Rua Graciano Neves – Parte 01
Rua Graciano Neves – Parte 02
Rua Graciano Neves – Parte 03
Rua Jerônimo Monteiro – Parte 01
Rua Jerônimo Monteiro – Parte 02
Rua Eng. Antônio Neves
Rua João Neves
Rua Vasco Coutinho
Rua Praça São Marcos
Rua Barão dos Aimorés – Parte 01
Rua Barão dos Aimorés – Parte 02
Rua Espírito Santo
Rua Oito de Setembro
Rua Projetada

Trechos	EST. INICIAL	EST. FINAL	EXTENSÃO (m)
Rua Alberto Elias - Parte 01	0 + 0,00	10 + 19,27	219,27
Rua Alberto Elias - Parte 02	0 + 0,00	6 + 13,69	133,69
Rua SD. Neil - Parte 01	0 + 0,00	9 + 6,81	186,81
Rua SD. Neil - Parte 02	0 + 0,00	6 + 17,93	137,93
Rua Ver. Hermes	0 + 0,00	3 + 18,54	78,54
Rua A Brasil	0 + 0,00	15 + 6,84	306,84
Rua Graciano Neves - Parte 01	0 + 0,00	9 + 12,00	192,00
Rua Graciano Neves - Parte 02	0 + 0,00	5 + 7,31	107,31
Rua Graciano Neves - Parte 03	0 + 0,00	2 + 16,48	56,48
Rua Jerônimo Monteiro - Parte 01	0 + 0,00	2 + 1,16	41,16
Rua Jerônimo Monteiro - Parte 02	0 + 0,00	5 + 7,27	107,27
Rua Eng. Antônio Neves	0 + 0,00	3 + 17,01	77,01
Rua João Neves	0 + 0,00	15 + 19,92	319,92
Rua Vasco Coutinho	0 + 0,00	2 + 1,71	41,71
Rua Praça São Marcos	0 + 0,00	3 + 12,22	72,22
Rua Barão dos Aimorés - Parte 01	0 + 0,00	3 + 10,61	70,61
Rua Barão dos Aimorés - Parte 02	0 + 0,00	1 + 16,87	36,87
Rua Espírito Santo	0 + 0,00	17 + 12,44	352,44
Rua Oito de Setembro	0 + 0,00	5 + 6,65	106,65
Rua Projetada	0 + 0,00	4 + 12,53	92,53
Total:			2.737,26

Trechos	Área (m²)
Rua Alberto Elias - Parte 01	1.264,561
Rua Alberto Elias - Parte 02	945,218
Rua SD. Neil - Parte 01	1.315,760
Rua SD. Neil - Parte 02	735,232
Rua Ver. Hermes	597,609
Rua A Brasil	2.142,133
Rua Graciano Neves - Parte 01	1.552,629
Rua Graciano Neves - Parte 02	784,957
Rua Graciano Neves - Parte 03	470,579
Rua Jerônimo Monteiro - Parte 01	323,294
Rua Jerônimo Monteiro - Parte 02	639,636
Rua Eng. Antônio Neves	547,871
Rua João Neves	2.461,483
Rua Vasco Coutinho	411,051
Rua Praça São Marcos	615,691
Rua Barão dos Aimorés - Parte 01	498,989
Rua Barão dos Aimorés - Parte 02	242,330
Rua Espírito Santo	2.687,706
Rua Oito de Setembro	923,389
Rua Projetada	669,951
Total:	19.830,069

PROJETO GEOMÉTRICO
LEVANTAMENTO TOPOGRÁFICO - ORTOFOTO

OBRA: RECAPEAMENTO ASFÁLTICO	ESCALA: INDICADAS
ENDEREÇO DA OBRA: DIVERSAS RUAS, VILA PAVÃO/ES	
PROPRIETÁRIO: MUNICÍPIO DE VILA PAVÃO	CNPJ: 36.350.346/0001-67
ENDEREÇO DO PROPRIETÁRIO: RUA TRAVESSA PAVÃO, Nº 80, BAIRRO CENTRO, VILA PAVÃO/ES	
CONTEÚDO: PROJETO GEOMÉTRICO PLANTA DE LOCALIZAÇÃO	PROJETISTA: THIAGO DIAS BERLESE DATA: MAIO/2024 PRANCHA: 01/06
RESPONSÁVEL TÉCNICO: JULIANA T. FONSECA CPF: 24.110.2024-15/08-19/03/00 Verifique em https://validar.jr.gov.br	PROPRIETÁRIO: UELIXSON BOONE:06975184771 PREFEITURA DE VILA PAVÃO



LEGENDA	
TRECHO	

Alinhamento: Rua Alberto Elias - Parte 01		
Estaca	Norte	Este
0 + 0,00	7940187.05	330545.57
1 + 0,00	7940197.89	330528.77
2 + 0,00	7940208.56	330511.85
3 + 0,00	7940219.38	330495.03
PC: 3 + 12,11	7940226.19	330485.01
4 + 0,00	7940230.96	330478.77
PT: 4 + 19,46	7940247.38	330468.74
5 + 0,00	7940248.03	330468.50
6 + 0,00	7940266.80	330461.65
7 + 0,00	7940285.70	330455.15
8 + 0,00	7940304.39	330447.87
9 + 0,00	7940322.87	330440.26
10 + 0,00	7940341.53	330433.09
10 + 19,27	7940359.52	330426.18

Alinhamento: Rua Alberto Elias - Parte 02		
Estaca	Norte	Este
0 + 0,00	7940367.42	330423.76
1 + 0,00	7940386.00	330416.31
2 + 0,00	7940404.77	330409.45
3 + 0,00	7940423.50	330402.42
4 + 0,00	7940442.15	330395.21
5 + 0,00	7940460.76	330387.88
6 + 0,00	7940479.25	330380.28
6 + 13,69	7940491.77	330374.71

Alinhamento: SD. Neil - Parte 01		
Estaca	Norte	Este
0 + 0,00	7940218.53	330567.37
1 + 0,00	7940231.10	330551.80
PC: 1 + 7,49	7940235.83	330545.99
2 + 0,00	7940245.07	330537.59
3 + 0,00	7940262.61	330528.16
PT: 3 + 1,88	7940264.39	330527.55
4 + 0,00	7940281.70	330522.21
5 + 0,00	7940300.87	330516.47
6 + 0,00	7940319.64	330509.58
7 + 0,00	7940338.19	330502.10
8 + 0,00	7940356.70	330494.51
9 + 0,00	7940375.30	330487.16
9 + 6,81	7940381.61	330484.59

Rua Alberto Elias - Parte 01	
Estaca	Área (m²)
Inicial a 1	98,302
1 a 2	104,162
2 a 3	100,771
3 a 4	100,632
4 a 5	101,788
5 a 6	112,126
6 a 7	122,820
7 a 8	128,170
8 a 9	127,923
9 a 10	134,660
10 a Final	133,207
Total (m²):	1.264,561

Rua Alberto Elias - Parte 02	
Estaca	Área (m²)
Inicial a 1	146,849
1 a 2	142,125
2 a 3	149,097
3 a 4	138,470
4 a 5	133,626
5 a 6	137,570
6 a Final	97,481
Total (m²):	945,218

Rua SD. Neil - Parte 01	
Estaca	Área (m²)
Inicial a 1	140,620
1 a 2	131,742
2 a 3	141,945
3 a 4	153,048
4 a 5	145,261
5 a 6	136,070
6 a 7	138,685
7 a 8	139,267
8 a 9	140,779
9 a Final	48,343
Total (m²):	1.315,760

Alinhamento: SD. Neil - Parte 02		
Estaca	Norte	Este
0 + 0,00	7940218.53	330567.37
1 + 0,00	7940231.10	330551.80
2 + 0,00	7940235.83	330545.99
3 + 0,00	7940245.07	330537.59
4 + 0,00	7940262.61	330528.16
5 + 0,00	7940264.39	330527.55
PC: 5 + 2,00	7940281.70	330522.21
PT: 5 + 13,00	7940300.87	330516.47
6 + 0,00	7940319.64	330509.58
6 + 17,93	7940338.19	330502.10

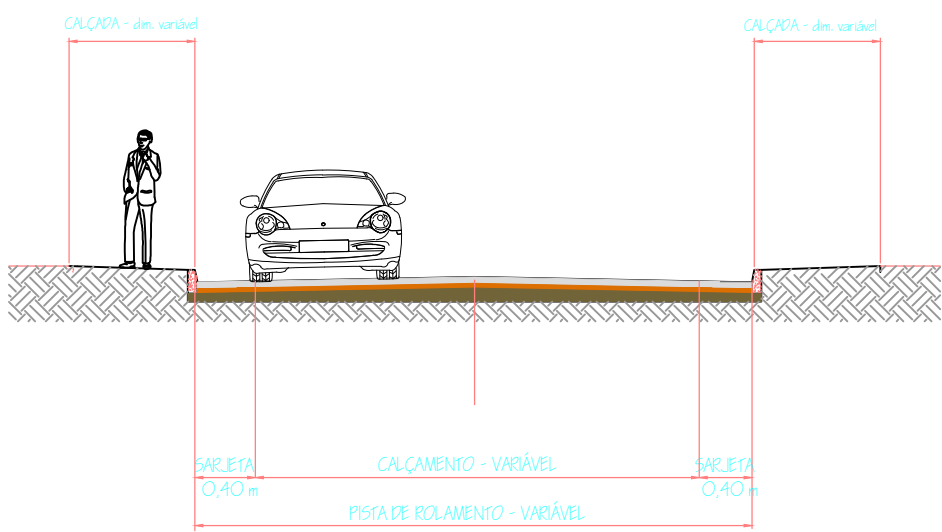
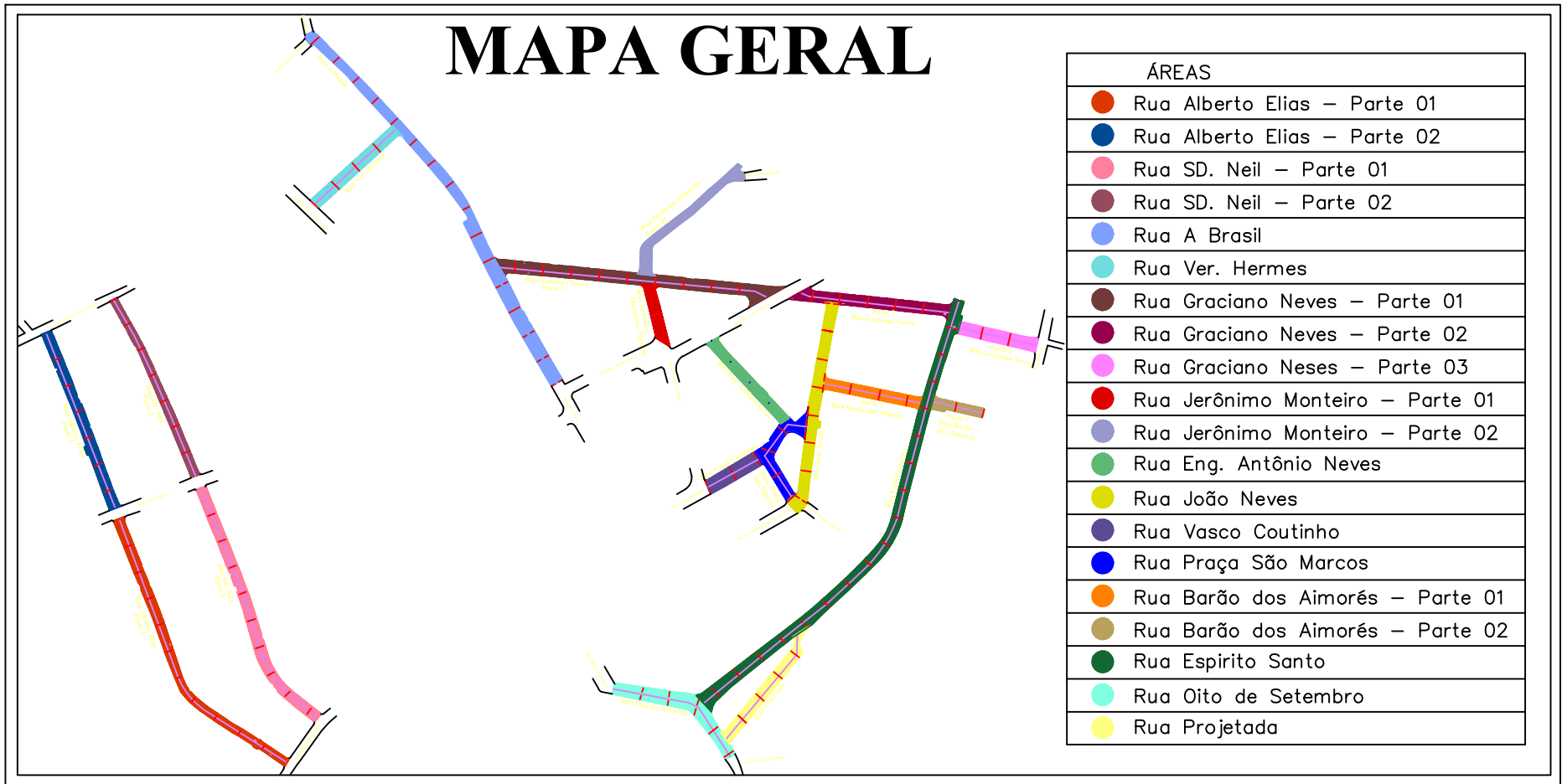
Rua SD. Neil - Parte 02	
Estaca	Área (m²)
Inicial a 1	118,096
1 a 2	117,042
2 a 3	114,397
3 a 4	104,855
4 a 5	96,679
5 a 6	97,088
6 a Final	87,075
Total (m²):	735,232

Trecho	Est. Inicial	Est. Final	Extensão (m)
Rua Alberto Elias - Parte 01	0 + 0,00	10 + 19,27	219,27
		Total:	219,27

Trecho	Est. Inicial	Est. Final	Extensão (m)
Rua Alberto Elias - Parte 02	0 + 0,00	6 + 13,69	133,69
		Total:	133,69

Trecho	Est. Inicial	Est. Final	Extensão (m)
Rua SD. Neil - Parte 01	0 + 0,00	9 + 6,81	186,81
		Total:	186,81

Trecho	Est. Inicial	Est. Final	Extensão (m)
Rua SD. Neil - Parte 02	0 + 0,00	6 + 17,93	137,93
		Total:	137,93



RECAPEAMENTO ASFÁLTICO - e = 4 cm
PAVIMENTAÇÃO EXISTENTE EM BLOCOS - e = 8 cm
SARDELA EM SOLO
REGULARIZAÇÃO DO SUBLEITO

SEÇÃO TRANSVERSAL
Esc.: 1 / 50

PROJETO GEOMÉTRICO
Esc.: 1 / 500
Ensayamento a cada 20 metros.

PREFEITURA DE VILA PAVÃO/ES
SECRETARIA MUNICIPAL DE DESENVOLVIMENTO ECONÔMICO

vilapavao.es.gov.br
semde@vilapavao.es.gov.br
(27) 3753-1001

Rua Travessa Pavão, nº 80, Centro - Vila Pavão/ES

PROJETO GEOMÉTRICO
LEVANTAMENTO TOPOGRÁFICO - ORTOFOTO

OBRA:	RECAPEAMENTO ASFÁLTICO	ESCALA:	INDICADAS
ENDEREÇO DA OBRA:	DIVERSAS RUAS, VILA PAVÃO/ES		
PROPRIETÁRIO:	MUNICÍPIO DE VILA PAVÃO	CNPJ:	36.350.346/0001-67
ENDEREÇO DO PROPRIETÁRIO:	RUA TRAVESSA PAVÃO, Nº 80, BAIRRO CENTRO, VILA PAVÃO/ES		
CONTEÚDO:	PROJETO GEOMÉTRICO MAPA GERAL SEÇÃO TRANSVERSAL	PROJETISTA:	THIAGO DIAS BERLESE
		DATA:	MAIO/2024
		PRANCHAS:	02/06
RESPONSÁVEL TÉCNICO:	Documento assinado digitalmente JULIANA TEIXEIRA FONSECA Data: 24/05/2024 15:08:19 -0300 Verifique em https://validar.it.gov.br	PROPRIETÁRIO:	UELKSON BOONE-08075184771 Data: 2024-05-24 09:54:10 -0300
JULIANA T. FONSECA CREA-ES 057541/D		PREFEITURA DE VILA PAVÃO	



LEGENDA		
TRECHO		

Alinhamento: Rua Graciano Neves - Parte 01		
Estaca	Norte	Este
PT:0+7,31	7940538.42	330696.08
1+0,00	7940537.69	330715.99
2+0,00	7940535.80	330735.90
3+0,00	7940533.92	330755.81
4+0,00	7940531.89	330775.71
5+0,00	7940530.08	330795.63
6+0,00	7940527.99	330815.52
7+0,00	7940525.93	330835.41
8+0,00	7940523.97	330855.31
PC:8+15,70	7940522.58	330875.20
9+0,00	7940521.87	330886.21
9+12,00	7940517.23	330886.21

Rua Graciano Neves - Parte 01	
Estaca	Área (m²)
Inicial a 1	176,545
1 a 2	156,072
2 a 3	152,414
3 a 4	150,310
4 a 5	149,549
5 a 6	148,181
6 a 7	146,612
7 a 8	148,918
8 a 9	152,525
9 a Final	171,503
Total (m²):	1.552,629

Trecho	Est. Inicial	Est. Final	Extensão (m)
Rua Graciano Neves - Parte 01	0 + 0,00	9 + 12,00	192,00
		Total:	192,00

Trecho	Est. Inicial	Est. Final	Extensão (m)
Rua Graciano Neves - Parte 02	0 + 0,00	5 + 7,31	107,31
		Total:	107,31

Trecho	Est. Inicial	Est. Final	Extensão (m)
Rua Graciano Neves - Parte 03	0 + 0,00	2 + 16,48	56,48
		Total:	56,48

Trecho	Est. Inicial	Est. Final	Extensão (m)
Rua Jerônimo Monteiro - Parte 01	0 + 0,00	2 + 1,16	41,16
		Total:	41,16

Trecho	Est. Inicial	Est. Final	Extensão (m)
Rua Jerônimo Monteiro - Parte 02	0 + 0,00	5 + 7,27	107,27
		Total:	107,27

Alinhamento: Rua Graciano Neves - Parte 02		
Estaca	Norte	Este
0+0,00	7940507.55	331016.23
1+0,00	7940509.61	330996.34
2+0,00	7940511.78	330976.45
3+0,00	7940513.87	330956.56
4+0,00	7940515.83	330936.66
PC:4+16,71	7940517.58	330920.03
5+0,00	7940518.11	330916.79
PT:5+4,54	7940519.34	330912.42
5+7,31	7940520.48	330909.89

Rua Graciano Neves - Parte 02	
Estaca	Área (m²)
Inicial a 1	143,242
1 a 2	142,438
2 a 3	142,199
3 a 4	140,932
4 a 5	140,717
5 a Final	75,429
Total (m²):	784,957

Alinhamento: Rua Graciano Neves - Parte 03		
Estaca	Norte	Este
0+0,00	7940495.55	331022.27
1+0,00	7940490.91	331041.72
2+0,00	7940486.41	331061.20
2+16,48	7940482.70	331077.27

Rua Graciano Neves - Parte 03	
Estaca	Área (m²)
Inicial a 1	163,472
1 a 2	165,387
2 a Final	141,720
Total (m²):	470,579

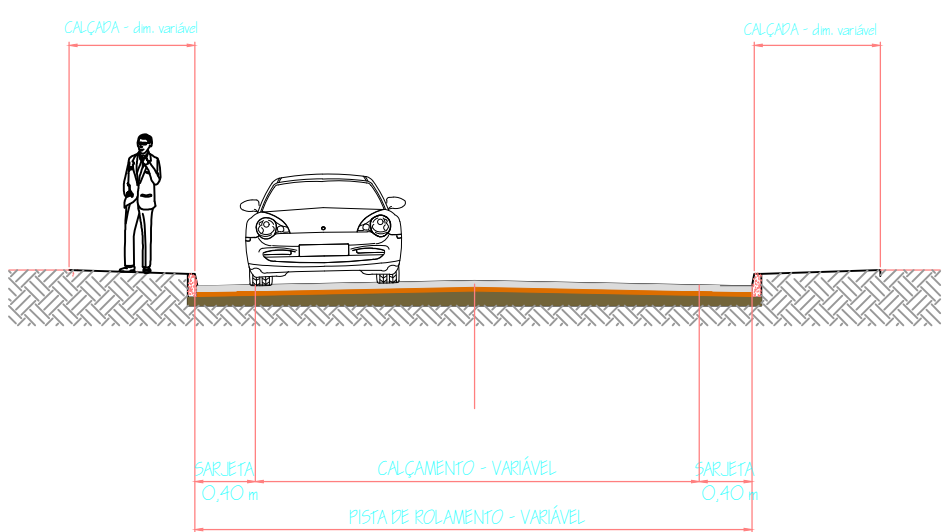
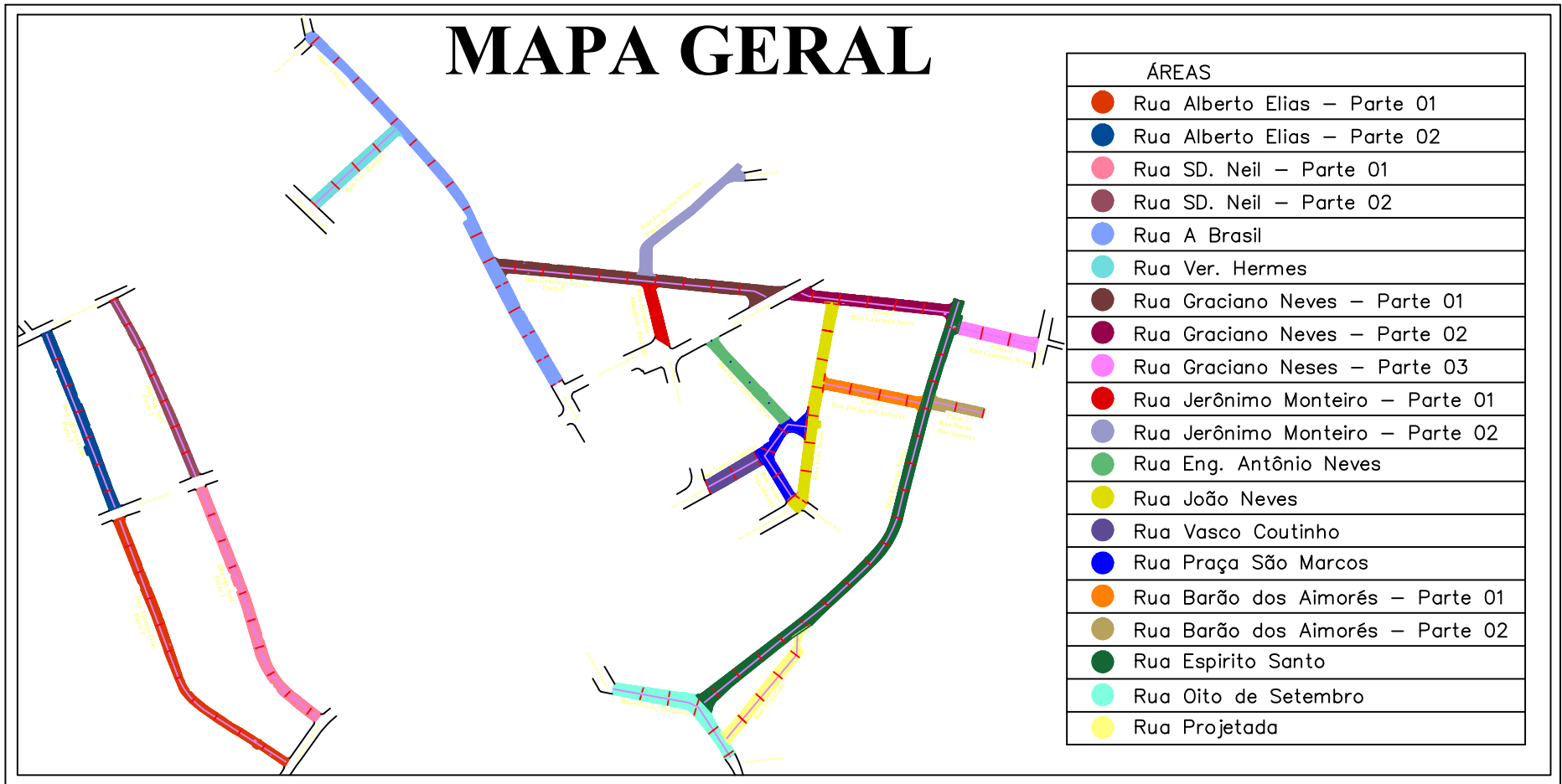
Alinhamento: Rua Jerônimo Monteiro - Parte 01		
Estaca	Norte	Este
0+0,00	7940525.61	330802.28
1+0,00	7940506.15	330806.93
2+0,00	7940486.70	330811.58
2+1,16	7940485.57	330811.85

Rua Jerônimo Monteiro - Parte 01	
Estaca	Área (m²)
Inicial a 1	154,754
1 a 2	153,429
2 a Final	15,111
Total (m²):	323,294

Alinhamento: Rua Jerônimo Monteiro - Parte 02		
Estaca	Norte	Este
0+0,00	7940533.28	330799.93
1+0,00	7940553.07	330801.43
2+0,00	7940566.18	330816.36
3+0,00	7940578.37	330832.21
4+0,00	7940591.84	330847.03
5+0,00	7940603.09	330863.14
5+7,27	7940602.86	330870.31

Rua Jerônimo Monteiro - Parte 2	
Estaca	Área (m²)
Inicial a 1	161,005
1 a 2	106,991
2 a 3	99,493
3 a 4	98,834
4 a 5	108,029
5 a Final	65,284
Total (m²):	639,636

PROJETO GEOMÉTRICO
Esc.: 1/500
Estaqueamento a cada 20 metros.



SEÇÃO TRANSVERSAL
Esc.: 1/50

PREFEITURA DE VILA PAVÃO/ES
SECRETARIA MUNICIPAL DE DESENVOLVIMENTO ECONÔMICO

vilapavao.es.gov.br
semde@vilapavao.es.gov.br
(27) 3753-1001

Rua Travessa Pavão, nº 80, Centro - Vila Pavão/ES

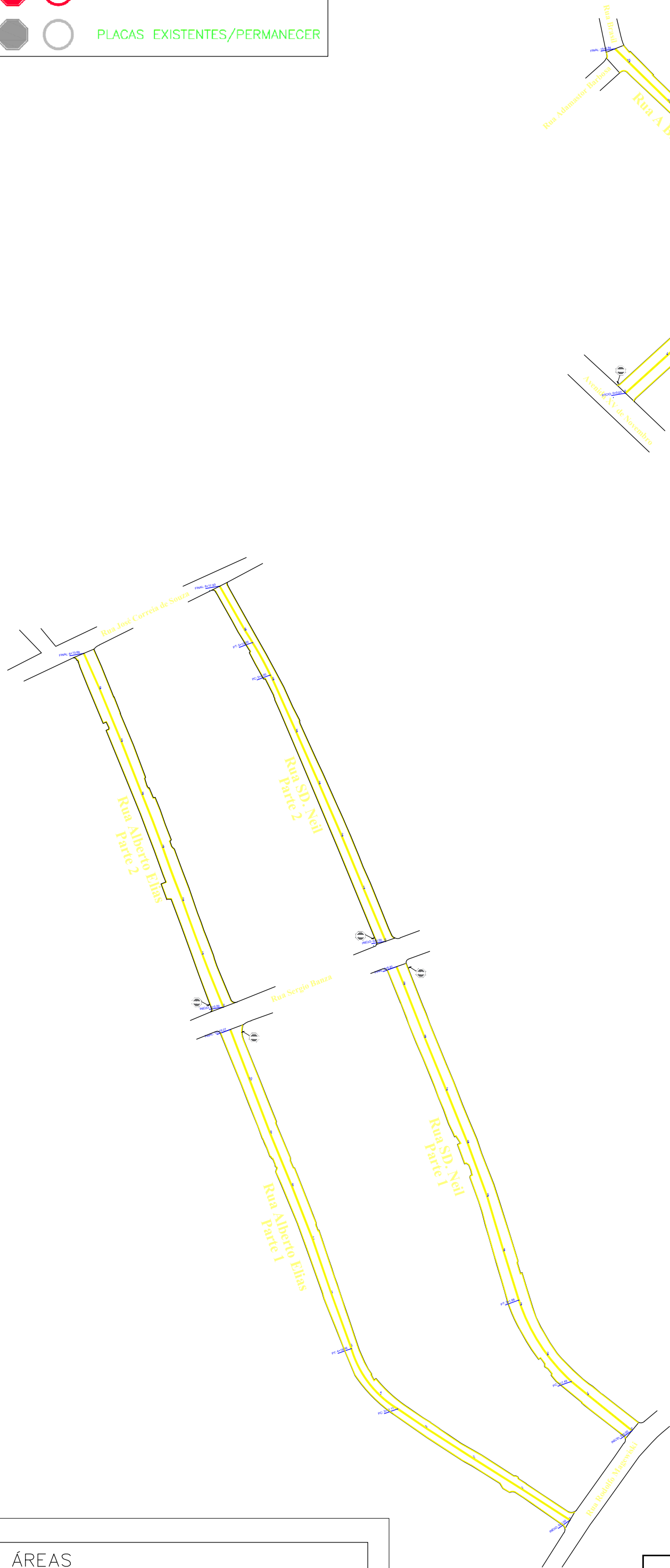
PROJETO GEOMÉTRICO
LEVANTAMENTO TOPOGRÁFICO - ORTOFOTO

OBRA:	RECAPEAMENTO ASFÁLTICO	ESCALA:	INDICADAS
ENDEREÇO DA OBRA:	DIVERSAS RUAS, VILA PAVÃO/ES		
PROPRIETÁRIO:	MUNICÍPIO DE VILA PAVÃO	CNPJ:	36.350.346/0001-67
ENDEREÇO DO PROPRIETÁRIO:	RUA TRAVESSA PAVÃO, Nº 80, BAIRRO CENTRO, VILA PAVÃO/ES		
CONTEÚDO:	PROJETO GEOMÉTRICO MAPA GERAL SEÇÃO TRANSVERSAL		
PROJETISTA:	THIAGO DIAS BERLESE		
DATA:	MAIO/2024		
PRANCHA:	04/06		
RESPONSÁVEL TÉCNICO:	Documento assinado digitalmente JULIANA TEIXEIRA FONSECA Data: 24/05/2024 15:08:19-0300 Verifique em https://validar.jr.gov.br		
PROPRIETÁRIO:	UELKSON BOONE:06975184771 Data: 24/05/2024 15:08:19-0300 Verifique em https://validar.jr.gov.br		
JULIANA T. FONSECA CREA-ES 057541/D		PREFEITURA DE VILA PAVÃO	

SINALIZAÇÃO VERTICAL

PLACAS A IMPLANTAR

PLACAS EXISTENTES/PERMANECER



ÁREAS
<div></div> Rua Alberto Elias – Parte 01
<div></div> Rua Alberto Elias – Parte 02
<div></div> Rua SD. Neil – Parte 01
<div></div> Rua SD. Neil – Parte 02
<div></div> Rua A Brasil
<div></div> Rua Ver. Hermes
<div></div> Rua Graciano Neves – Parte 01
<div></div> Rua Graciano Neves – Parte 02
<div></div> Rua Graciano Neses – Parte 03
<div></div> Rua Jerônimo Monteiro – Parte 01
<div></div> Rua Jerônimo Monteiro – Parte 02
<div></div> Rua Eng. Antônio Neves
<div></div> Rua João Neves
<div></div> Rua Vasco Coutinho
<div></div> Rua Praça São Marcos
<div></div> Rua Barão dos Aimorés – Parte 01
<div></div> Rua Barão dos Aimorés – Parte 02
<div></div> Rua Espírito Santo
<div></div> Rua Oito de Setembro
<div></div> Rua Projetada

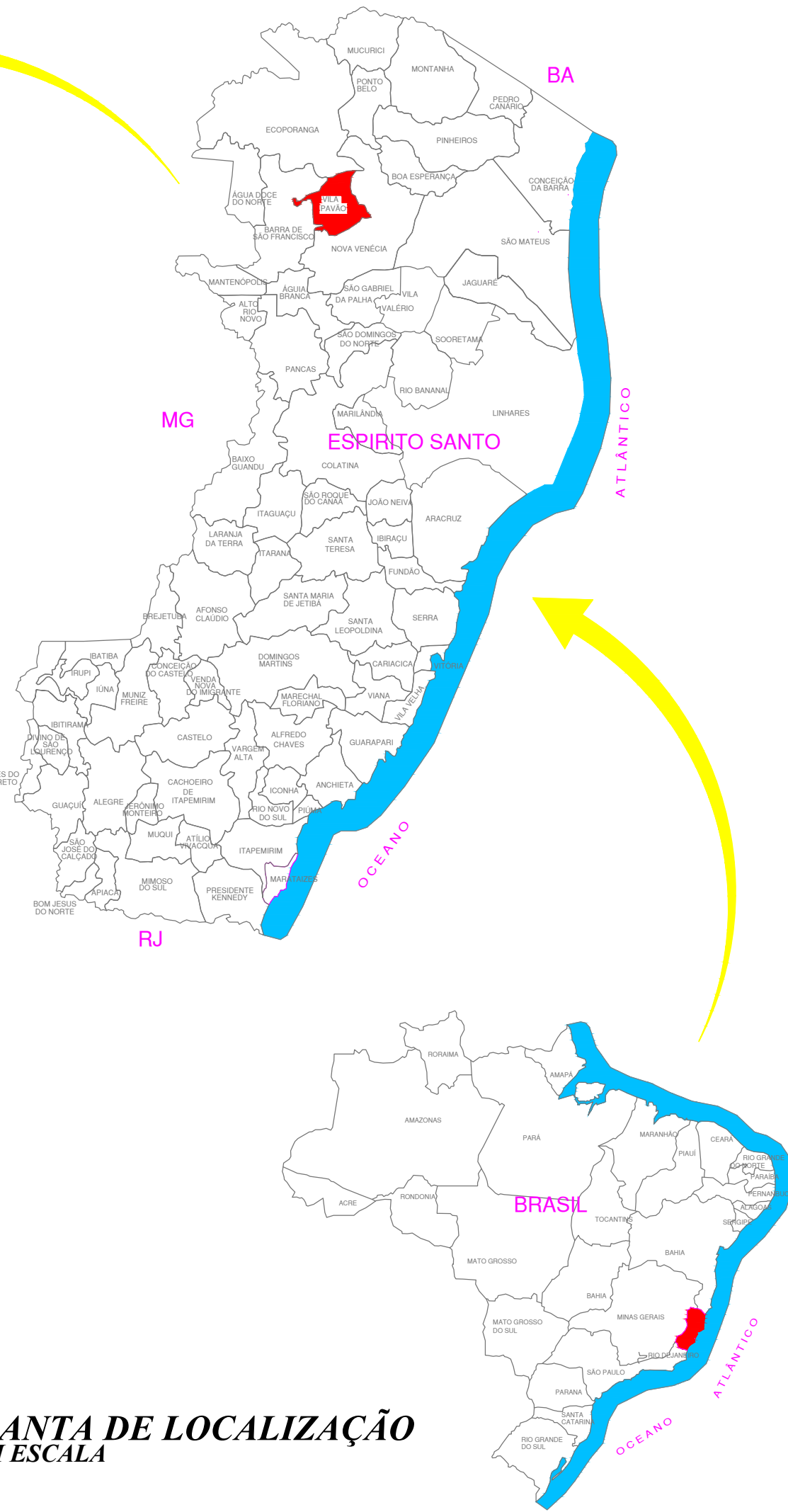
Trechos	EST. INICIAL	EST. FINAL	EXTENSÃO (m)
Rua Alberto Elias - Parte 01	0 + 0,00	10 + 19,27	219,27
Rua Alberto Elias - Parte 02	0 + 0,00	6 + 13,69	133,69
Rua SD. Neil - Parte 01	0 + 0,00	9 + 6,81	126,81
Rua SD. Neil - Parte 02	0 + 0,00	6 + 17,93	137,93
Rua Ver. Hermes	0 + 0,00	3 + 18,54	78,54
Rua A Brasil	0 + 0,00	15 + 6,84	306,84
Rua Graciano Neves - Parte 01	0 + 0,00	9 + 12,00	192,00
Rua Graciano Neves - Parte 02	0 + 0,00	5 + 7,31	107,31
Rua Graciano Neves - Parte 03	0 + 0,00	2 + 16,48	56,48
Rua Jerônimo Monteiro - Parte 01	0 + 0,00	2 + 1,16	41,16
Rua Jerônimo Monteiro - Parte 02	0 + 0,00	5 + 7,27	107,27
Rua Eng. Antônio Neves	0 + 0,00	3 + 17,01	77,01
Rua João Neves	0 + 0,00	7 + 9,22	149,22
Rua Vasco Coutinho	0 + 0,00	2 + 1,71	41,71
Rua Praças São Marcos	0 + 0,00	3 + 12,22	72,22
Rua Barão dos Aimorés - Parte 01	0 + 0,00	3 + 10,61	70,61
Rua Barão dos Aimorés - Parte 02	0 + 0,00	1 + 16,87	36,87
Rua Espírito Santo	0 + 0,00	17 + 12,44	352,44
Rua Oito de Setembro	0 + 0,00	5 + 6,65	106,65
Rua Projetada	0 + 0,00	4 + 12,53	92,53
Total:			2.506,56

PROJETO DE SINALIZAÇÃO

Esc.: 1 / 1.000

Estaqueamento a cada 20 metros.

Trechos	Área (m²)
Rua Alberto Elias - Parte 01	1.264,561
Rua Alberto Elias - Parte 02	945,218
Rua SD. Neil - Parte 01	1.315,760
Rua SD. Neil - Parte 02	735,232
Rua Ver. Hermes	597,609
Rua A Brasil	2.142,133
Rua Graciano Neves - Parte 01	1.552,629
Rua Graciano Neves - Parte 02	784,957
Rua Graciano Neves - Parte 03	470,579
Rua Jerônimo Monteiro - Parte 01	323,294
Rua Jerônimo Monteiro - Parte 02	639,636
Rua Eng. Antônio Neves	547,871
Rua João Neves	1.136,498
Rua Vasco Coutinho	411,051
Rua Praças São Marcos	615,691
Rua Barão dos Aimorés - Parte 01	498,989
Rua Barão dos Aimorés - Parte 02	242,330
Rua Espírito Santo	2.687,706
Rua Oito de Setembro	923,389
Rua Projetada	669,951
Total:	18.505,084



PLANTA DE LOCALIZAÇÃO

SEM ESCALA

PREFEITURA DE VILA PAVÃO/ES

SECRETARIA MUNICIPAL DE DESENVOLVIMENTO ECONÔMICO

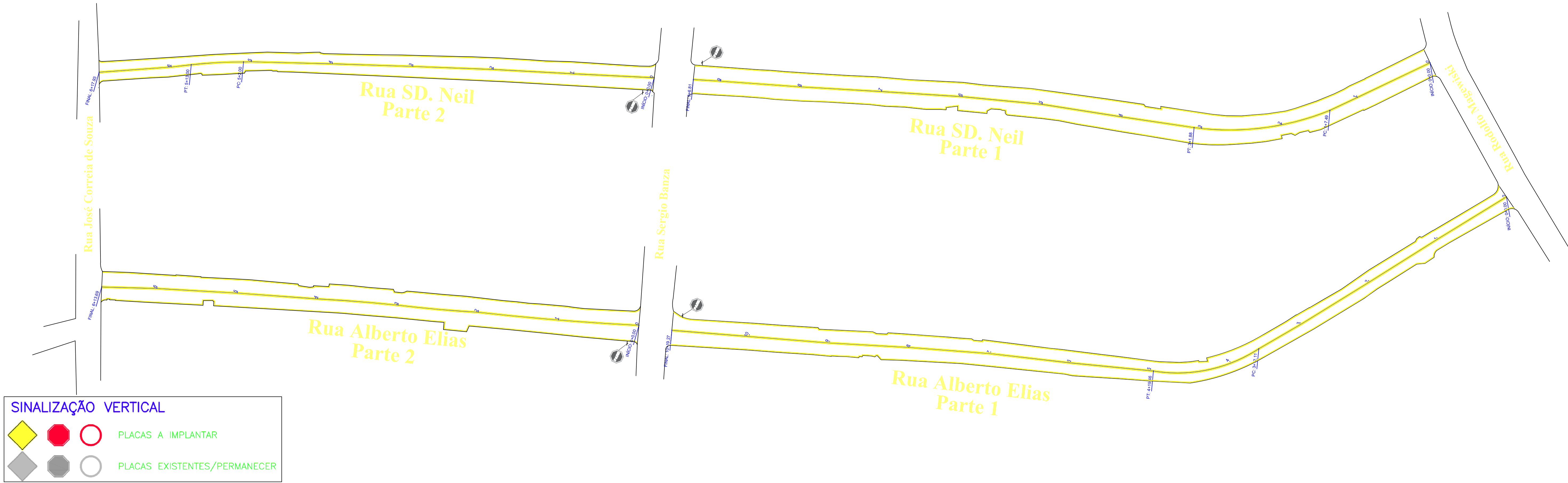
vilapavao.es.gov.br
semde@vilapavao.es.gov.br
(27) 3753-1001

Rua Travessa Pavão, n° 80, Centro - Vila Pavão/ES

PROJETO SINALIZAÇÃO

LEVANTAMENTO TOPOGRÁFICO - ORTOFOTO

OBRA:	RECAPEAMENTO ÁSFALTICO	ESCALA:	INDICADAS
ENDEREÇO DA OBRA:	DIVERSAS RUAS, VILA PAVÃO/ES		
PROPRIETÁRIO:	MUNICÍPIO DE VILA PAVÃO	CNPJ:	36.350.346/0001-67
ENDEREÇO DO PROPRIETÁRIO:	RUA TRAVESSA PAVÃO, N° 80, BAIRRO CENTRO, VILA PAVÃO/ES		
CONTEÚDO:	PROJETO DE SINALIZAÇÃO PLANTA DE LOCALIZAÇÃO		PROJETISTA: THIAGO DIAS BERLESE
		DATA:	MAIO/2024
		PRANCHA:	01/06
RESPONSÁVEL TÉCNICO:	PROPRIETÁRIO:		
<div><div>gov.br</div><div>Documento assinado digitalmente JULIANA TEIXEIRA FONSECA Data: 24/05/2024 16:12:51-0300 Verifique em https://validar.jt.gov.br</div></div>		<div><div>Uელიკსონ</div><div>BOONE:0697518477</div><div><small>Assinatura digitalizada por UELIKSON BOONE:0697518477 Assinatura digitalizada por UELIKSON BOONE:0697518477</small></div></div>	
JULIANA T. FONSECA CREA-ES 057541/D		PREFEITURA DE VILA PAVÃO	



SINALIZAÇÃO VERTICAL

PLACAS A IMPLANTAR

PLACAS EXISTENTES/PERMANECER

LEGENDA	
TRECHO	

Alinhamento: Rua Alberto Elias - Parte 01		
Estaca	Norte	Este
0 + 0,00	7940187.05	330545.57
1 + 0,00	7940197.89	330528.77
2 + 0,00	7940208.56	330511.85
3 + 0,00	7940219.38	330495.03
PC: 3 + 12,11	7940226.19	330485.01
4 + 0,00	7940230.96	330478.77
PT: 4 + 19,46	7940247.38	330468.74
5 + 0,00	7940248.03	330468.50
6 + 0,00	7940266.80	330461.65
7 + 0,00	7940285.70	330455.15
8 + 0,00	7940304.39	330447.87
9 + 0,00	7940322.87	330440.26
10 + 0,00	7940341.53	330433.09
10 + 19,27	7940359.52	330426.18

Alinhamento: Rua Alberto Elias - Parte 02		
Estaca	Norte	Este
0 + 0,00	7940367.42	330423.76
1 + 0,00	7940386.00	330416.31
2 + 0,00	7940404.77	330409.45
3 + 0,00	7940423.50	330402.42
4 + 0,00	7940442.15	330395.21
5 + 0,00	7940460.76	330387.88
6 + 0,00	7940479.25	330380.28
6 + 13,69	7940491.77	330374.71

Alinhamento: SD. Neil - Parte 01		
Estaca	Norte	Este
0 + 0,00	7940218.53	330567.37
1 + 0,00	7940231.10	330551.80
PC: 1 + 7,49	7940235.83	330545.99
2 + 0,00	7940245.07	330537.59
3 + 0,00	7940262.61	330528.16
PT: 3 + 1,88	7940264.39	330527.55
4 + 0,00	7940281.70	330522.21
5 + 0,00	7940300.87	330516.47
6 + 0,00	7940319.64	330509.58
7 + 0,00	7940338.19	330502.10
8 + 0,00	7940356.70	330494.51
9 + 0,00	7940375.30	330487.16
9 + 6,81	7940381.61	330484.59

Rua Alberto Elias - Parte 01	
Estaca	Área (m²)
Inicial a 1	98,302
1 a 2	104,162
2 a 3	100,771
3 a 4	100,632
4 a 5	101,788
5 a 6	112,126
6 a 7	122,820
7 a 8	128,170
8 a 9	127,923
9 a 10	134,660
10 a Final	133,207
Total (m²):	1.264,561

Rua Alberto Elias - Parte 02	
Estaca	Área (m²)
Inicial a 1	146,849
1 a 2	142,125
2 a 3	149,097
3 a 4	138,470
4 a 5	133,626
5 a 6	137,570
6 a Final	97,481
Total (m²):	945,218

Rua SD. Neil - Parte 01	
Estaca	Área (m²)
Inicial a 1	140,620
1 a 2	131,742
2 a 3	141,945
3 a 4	153,048
4 a 5	145,261
5 a 6	136,070
6 a 7	138,685
7 a 8	139,267
8 a 9	140,779
9 a Final	48,343
Total (m²):	1.315,760

Alinhamento: SD. Neil - Parte 02		
Estaca	Norte	Este
0 + 0,00	7940218.53	330567.37
1 + 0,00	7940231.10	330551.80
2 + 0,00	7940235.83	330545.99
3 + 0,00	7940245.07	330537.59
4 + 0,00	7940262.61	330528.16
5 + 0,00	7940264.39	330527.55
PC: 5 + 2,00	7940281.70	330522.21
PT: 5 + 13,00	7940300.87	330516.47
6 + 0,00	7940319.64	330509.58
6 + 17,93	7940338.19	330502.10

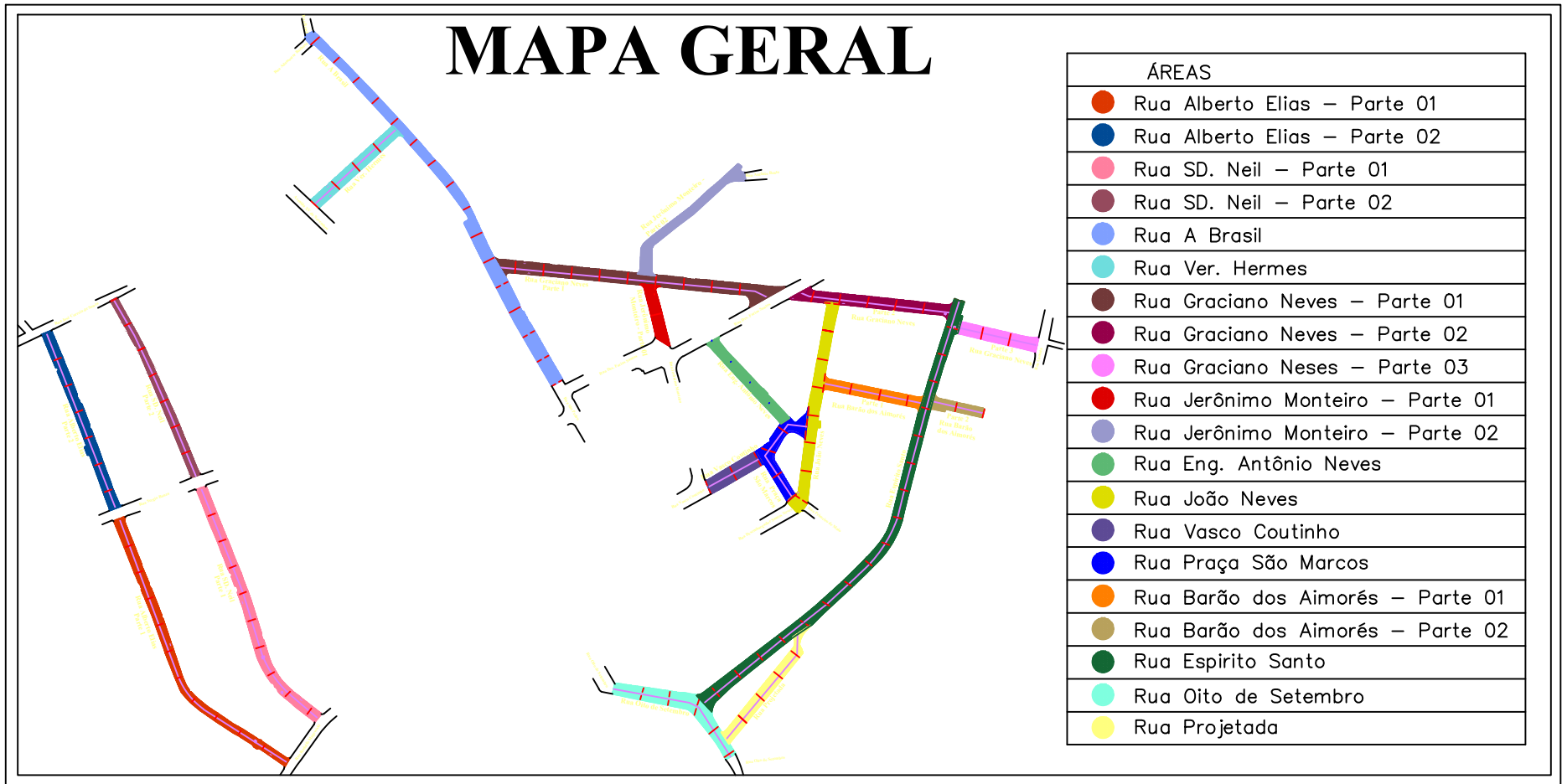
Rua SD. Neil - Parte 02	
Estaca	Área (m²)
Inicial a 1	118,096
1 a 2	117,042
2 a 3	114,397
3 a 4	104,855
4 a 5	96,679
5 a 6	97,088
6 a Final	87,075
Total (m²):	735,232

Trecho	Est. Inicial	Est. Final	Extensão (m)
Rua Alberto Elias - Parte 01	0 + 0,00	10 + 19,27	219,27
Total:			219,27

Trecho	Est. Inicial	Est. Final	Extensão (m)
Rua Alberto Elias - Parte 02	0 + 0,00	6 + 13,69	133,69
Total:			133,69

Trecho	Est. Inicial	Est. Final	Extensão (m)
Rua SD. Neil - Parte 01	0 + 0,00	9 + 6,81	126,81
Total:			126,81

Trecho	Est. Inicial	Est. Final	Extensão (m)
Rua SD. Neil - Parte 02	0 + 0,00	6 + 17,93	137,93
Total:			137,93



MAPA GERAL

ÁREAS

- Rua Alberto Elias - Parte 01
- Rua Alberto Elias - Parte 02
- Rua SD. Neil - Parte 01
- Rua SD. Neil - Parte 02
- Rua A Brasil
- Rua Ver. Hermes
- Rua Graciano Neves - Parte 01
- Rua Graciano Neves - Parte 02
- Rua Graciano Neves - Parte 03
- Rua Jerônimo Monteiro - Parte 01
- Rua Jerônimo Monteiro - Parte 02
- Rua Eng. Antônio Neves
- Rua João Neves
- Rua Vasco Coutinho
- Rua Praça São Marcos
- Rua Barão dos Almorés - Parte 01
- Rua Barão dos Almorés - Parte 02
- Rua Espírito Santo
- Rua Oito de Setembro
- Rua Projetada

DETALHE SINALIZAÇÃO

Esc.: 1/50

0.15 0.15 0.15 0.15

Pintura com tinta acrílica emulsionada em água – espessura de 0,4 mm (Cor Branca)

Pintura com tinta acrílica emulsionada em água – espessura de 0,4 mm (Cor Amarela)

Sinal

Forma	Código	Cor
Octógono	R-1	Fundo Vermelho
		Orla interna Branco
		Orla externa Vermelho
		Letra Branco

Via

Lado mín (m)	Orla interna mín (m)	Orla externa mín (m)
Urbana 0,35	0,028	0,050

Forma

Forma	Cor
Quadrado	Fundo Amarelo
	Simbolo Preto
	Orla interna Preto
	Orla externa Amarelo
	Letra Preto

Via

Lado mín (m)	Orla interna mín (m)	Orla externa mín (m)
Urbana 0,45	0,010	0,020

PARE

R-1

A-32b

PREFEITURA DE VILA PAVÃO/ES

SECRETARIA MUNICIPAL DE DESENVOLVIMENTO ECONÔMICO

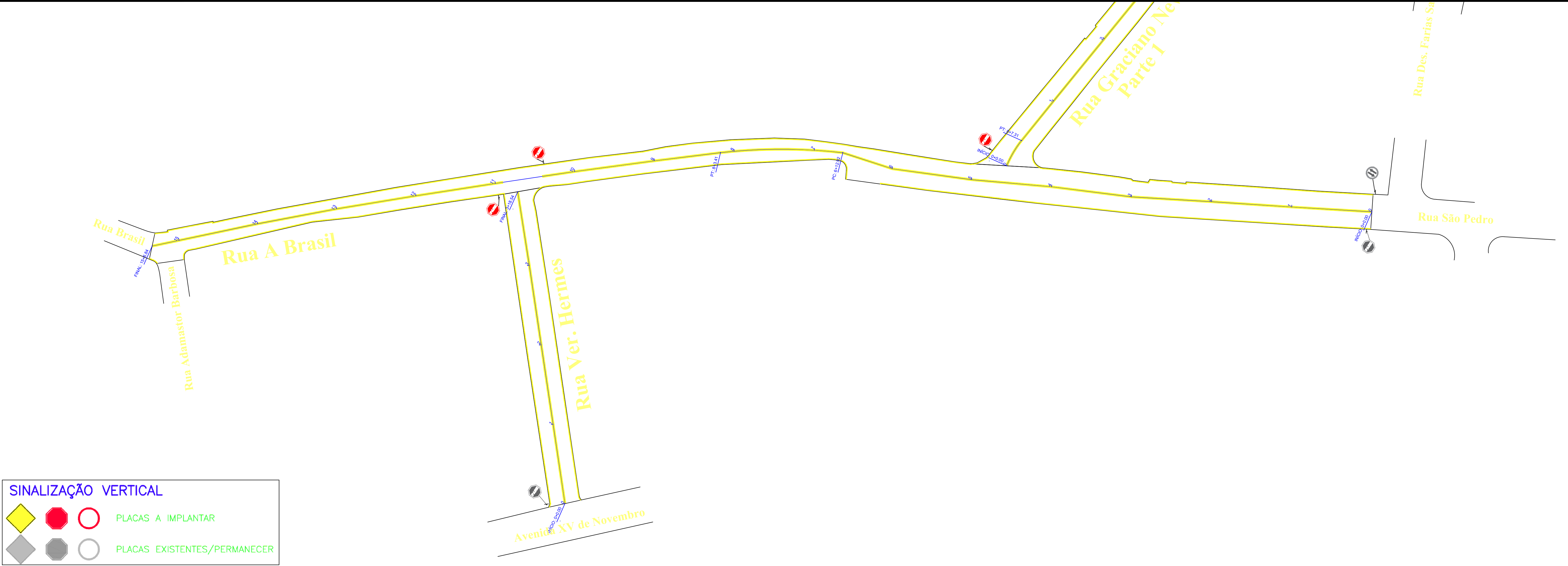
vilapavao.es.gov.br
semde@vilapavao.es.gov.br
(27) 3753-1001

Rua Travessa Pavão, nº 80, Centro - Vila Pavão/ES

PROJETO SINALIZAÇÃO

LEVANTAMENTO TOPOGRÁFICO - ORTOFOTO

OBRA:	RECAPEAMENTO ÁSFALTICO	ESCALA:	INDICADAS
ENDEREÇO DA OBRA:	DIVERSAS RUAS, VILA PAVÃO/ES		
PROPRIETÁRIO:	MUNICÍPIO DE VILA PAVÃO	CNPJ:	36.350.346/0001-67
ENDEREÇO DO PROPRIETÁRIO:	RUA TRAVESSA PAVÃO, Nº 80, BAIRRO CENTRO, VILA PAVÃO/ES		
CONTEÚDO:	PROJETO DE SINALIZAÇÃO MAPA GERAL DETALHE SINALIZAÇÃO	PROJETISTA:	THIAGO DIAS BERLESE
		DATA:	MAIO/2024
		PRANCHAS:	02/06
RESPONSÁVEL TÉCNICO:	Documento assinado digitalmente JULIANA TEIXEIRA FONSECA Data: 24/05/2024 15:12:51 -0300 Verifique em https://validar.jb.gov.br	PROPRIETÁRIO:	UELKSON BOONE:06975184771 Data: 24/05/2024 15:12:51 -0300 Verifique em https://validar.jb.gov.br
	JULIANA T. FONSECA CREA-ES 057541/D		PREFEITURA DE VILA PAVÃO



SINALIZAÇÃO VERTICAL

PLACAS A IMPLANTAR

PLACAS EXISTENTES/PERMANECER

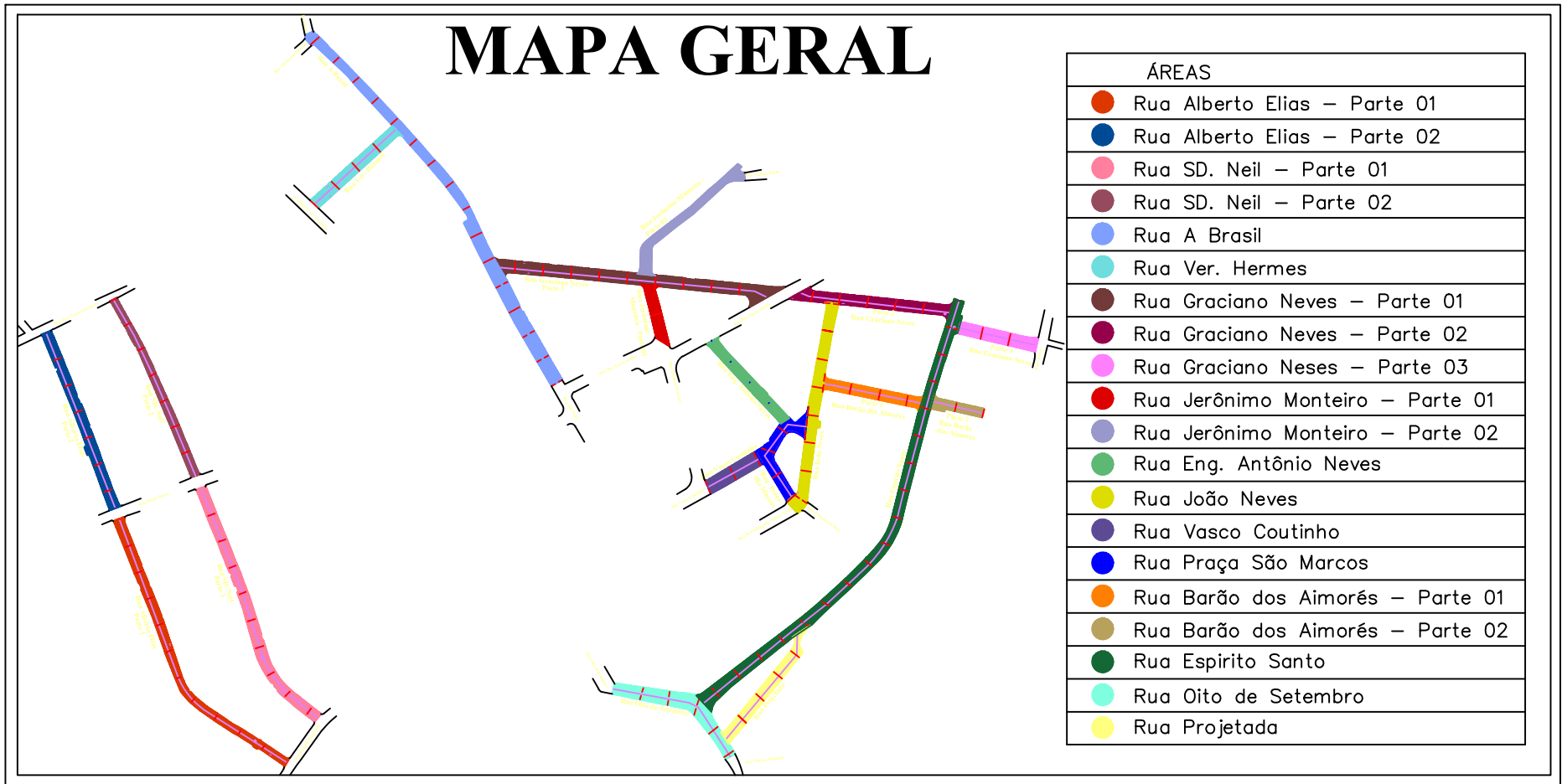
LEGENDA	
TRECHO	

Alinhamento: Rua A Brasil		
Estaca	Norte	Este
0+0,00	7940456.47	330737.02
1+0,00	7940473.74	330726.93
2+0,00	7940491.07	330716.95
3+0,00	7940508.37	330706.86
4+0,00	7940526.26	330697.92
5+0,00	7940543.81	330688.34
PC:5+2,00	7940484.16	330440.26
6+0,00	7940561.76	330679.63
PC:6+12,92	7940574.20	330676.12
7+0,00	7940580.41	330672.72
8+0,00	7940596.89	330661.42
PT:8+3,41	7940599.52	330659.25
9+0,00	7940612.08	330648.41
10+0,00	7940627.09	330635.19
11+0,00	7940641.90	330621.75
12+0,00	7940656.63	330608.21
13+0,00	7940671.23	330594.55
14+0,00	7940685.52	330580.55
15+0,00	7940699.51	330566.25
15+6,84	7940704.29	330561.36

Rua A Brasil	
Estaca	Área (m²)
Inicial a 1	
1 a 2	178,936
2 a 3	175,852
3 a 4	177,453
4 a 5	170,066
5 a 6	161,215
6 a 7	133,371
7 a 8	115,542
8 a 9	121,582
9 a 10	115,883
10 a 11	116,505
11 a 12	116,226
12 a 13	112,662
13 a 14	101,961
14 a 15	115,304
15 a Final	53,147
Total (m²):	2.142,133

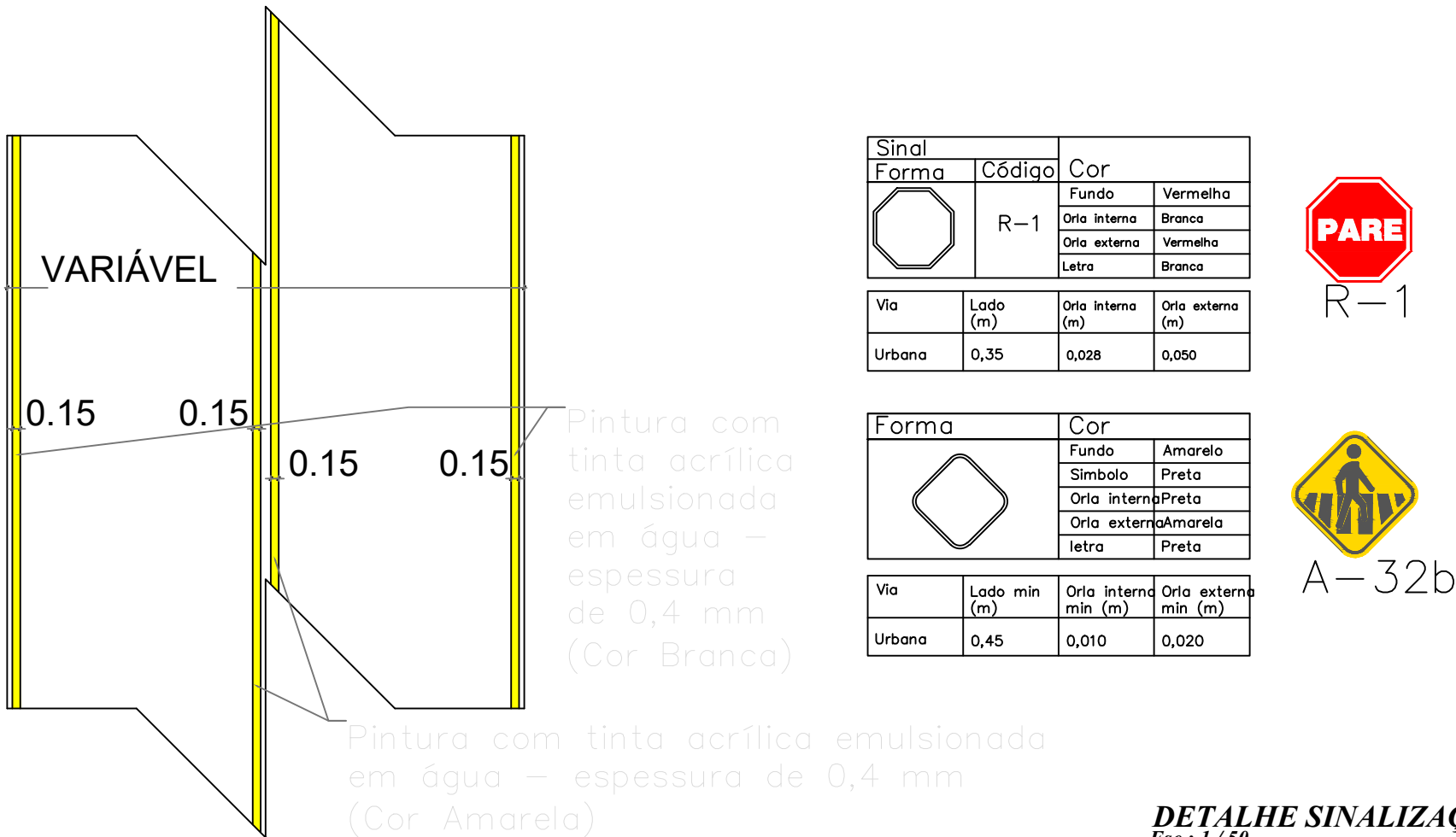
Alinhamento: Rua Ver. Hermes		
Estaca	Norte	Este
0+0,00	7940583.22	330565.06
1+0,00	7940596.66	330579.88
2+0,00	7940610.10	330594.68
3+0,00	7940623.54	330609.49
3+18,54	7940636.11	330623.13

Rua Ver. Hermes	
Estaca	Área (m²)
Inicial a 1	151,754
1 a 2	152,534
2 a 3	152,673
3 a Final	140,648
Total (m²):	597,609



Trecho	Est. Inicial	Est. Final	Extensão (m)
Rua A Brasil	0 + 0,00	15 + 6,84	306,84
		Total:	306,84

Trecho	Est. Inicial	Est. Final	Extensão (m)
Rua Ver. Hermes	0 + 0,00	3 + 18,54	78,54
		Total:	78,54



Sinal	Código	Cor
Forma	R-1	Fundo Vermelho
Ora. Interna		Branco
Ora. externa		Vermelho
Letra		Branco

Via	Lado mín (m)	Ora. Interna mín (m)	Ora. externa mín (m)
Urbana	0,35	0,028	0,050



Forma	Cor
Fundo	Amarelo
Simbolo	Preto
Ora. Interna	Preto
Ora. externa	Amarelo
Letra	Preto

Via	Lado mín (m)	Ora. Interna mín (m)	Ora. externa mín (m)
Urbana	0,45	0,010	0,020

DETALHE SINALIZAÇÃO
Esc.: 1/50

PREFEITURA DE VILA PAVÃO/ES

SECRETARIA MUNICIPAL DE DESENVOLVIMENTO ECONÔMICO

vilapavao.es.gov.br
semde@vilapavao.es.gov.br
(27) 3753-1001

Rua Travessa Pavão, nº 80, Centro - Vila Pavão/ES

PROJETO SINALIZAÇÃO

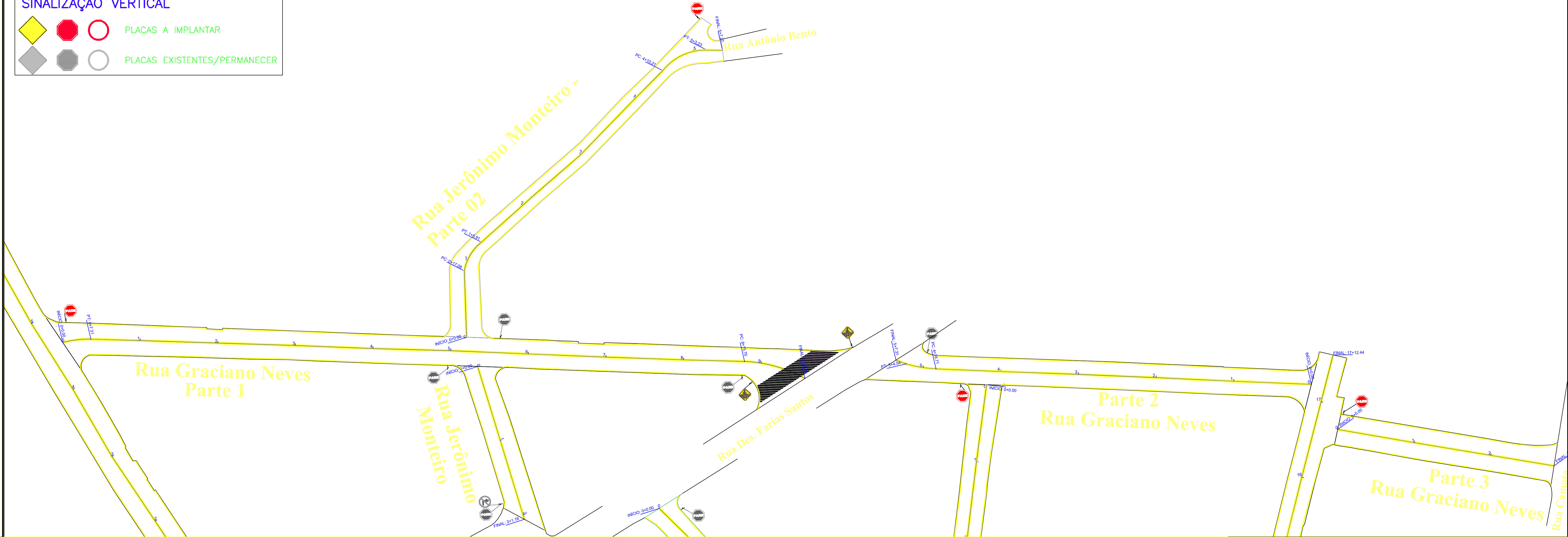
LEVANTAMENTO TOPOGRÁFICO - ORTOFOTO

OBRA:	RECAPEAMENTO ÁSFALTICO	ESCALA:	INDICADAS
ENDEREÇO DA OBRA:	DIVERSAS RUAS, VILA PAVÃO/ES		
PROPRIETÁRIO:	MUNICÍPIO DE VILA PAVÃO	CNPJ:	36.350.346/0001-67
ENDEREÇO DO PROPRIETÁRIO:	RUA TRAVESSA PAVÃO, Nº 80, BAIRRO CENTRO, VILA PAVÃO/ES		
CONTEÚDO:	PROJETO DE SINALIZAÇÃO MAPA GERAL DETALHE SINALIZAÇÃO		
PROJETISTA:	THIAGO DIAS BERLESE		
DATA:	MAIO/2024		
PRONCHIA:	03/06		
RESPONSÁVEL TÉCNICO:	Documentos assinados digitalmente JULIANA TEIXEIRA FONSECA Data: 24/05/2024 15:12:51 -0300 Verifique em https://validar.dig.br		
PROPRIETÁRIO:	UELKSON BOONE:06975184771 PREFEITURA DE VILA PAVÃO		

SINALIZAÇÃO VERTICAL

PLACAS A IMPLANTAR

PLACAS EXISTENTES/PERMANECER



LEGENDA	
TRECHO	

Alinhamento: Rua Graciano Neves - Parte 01		
Estaca	Norte	Este
PT:0+7,31	7940538.42	330696.08
1+0,00	7940537.69	330715.99
2+0,00	7940535.80	330735.90
3+0,00	7940533.92	330755.81
4+0,00	7940531.89	330775.71
5+0,00	7940530.08	330795.63
6+0,00	7940527.99	330815.52
7+0,00	7940525.93	330835.41
8+0,00	7940523.97	330855.31
PC:8+15,70	7940522.58	330870.96
9+0,00	7940521.87	330875.20
9+12,00	7940517.23	330886.21

Rua Graciano Neves - Parte 01	
Estaca	Área (m²)
Inicial a 1	176,545
1 a 2	156,072
2 a 3	152,414
3 a 4	150,310
4 a 5	149,549
5 a 6	148,181
6 a 7	146,612
7 a 8	148,918
8 a 9	152,525
9 a Final	171,503
Total (m²):	1.552,629

Trecho	Est. Inicial	Est. Final	Extensão (m)
Rua Graciano Neves - Parte 01	0 + 0,00	9 + 12,00	192,00
		Total:	192,00

Trecho	Est. Inicial	Est. Final	Extensão (m)
Rua Graciano Neves - Parte 02	0 + 0,00	5 + 7,31	107,31
		Total:	107,31

Trecho	Est. Inicial	Est. Final	Extensão (m)
Rua Graciano Neves - Parte 03	0 + 0,00	2 + 16,48	56,48
		Total:	56,48

Trecho	Est. Inicial	Est. Final	Extensão (m)
Rua Jerônimo Monteiro - Parte 01	0 + 0,00	2 + 1,16	41,16
		Total:	41,16

Trecho	Est. Inicial	Est. Final	Extensão (m)
Rua Jerônimo Monteiro - Parte 02	0 + 0,00	5 + 7,27	107,27
		Total:	107,27

Alinhamento: Rua Graciano Neves - Parte 02		
Estaca	Norte	Este
0+0,00	7940507.55	331016.23
1+0,00	7940509.61	330996.34
2+0,00	7940511.78	330976.45
3+0,00	7940513.87	330956.56
4+0,00	7940515.83	330936.66
PC:4+16,71	7940517.58	330920.03
5+0,00	7940518.11	330916.79
PT:5+4,54	7940519.34	330912.42
5+7,31	7940520.48	330909.89

Rua Graciano Neves - Parte 02	
Estaca	Área (m²)
Inicial a 1	143,242
1 a 2	142,438
2 a 3	142,199
3 a 4	140,932
4 a 5	140,717
5 a Final	75,429
Total (m²):	784,957

Alinhamento: Rua Graciano Neves - Parte 03		
Estaca	Norte	Este
0+0,00	7940495.55	331022.27
1+0,00	7940490.91	331041.72
2+0,00	7940486.41	331061.20
2+16,48	7940482.70	331077.27

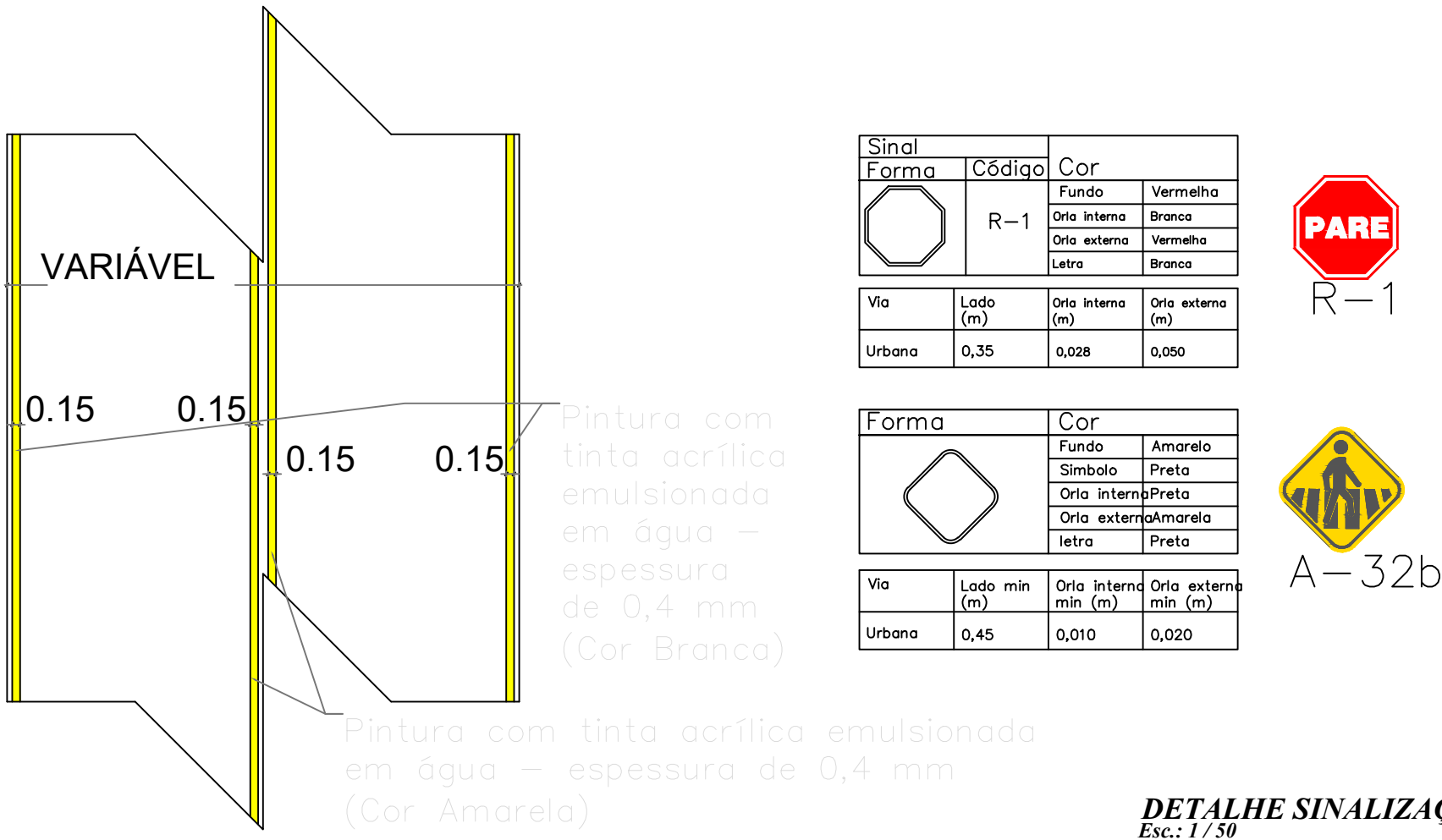
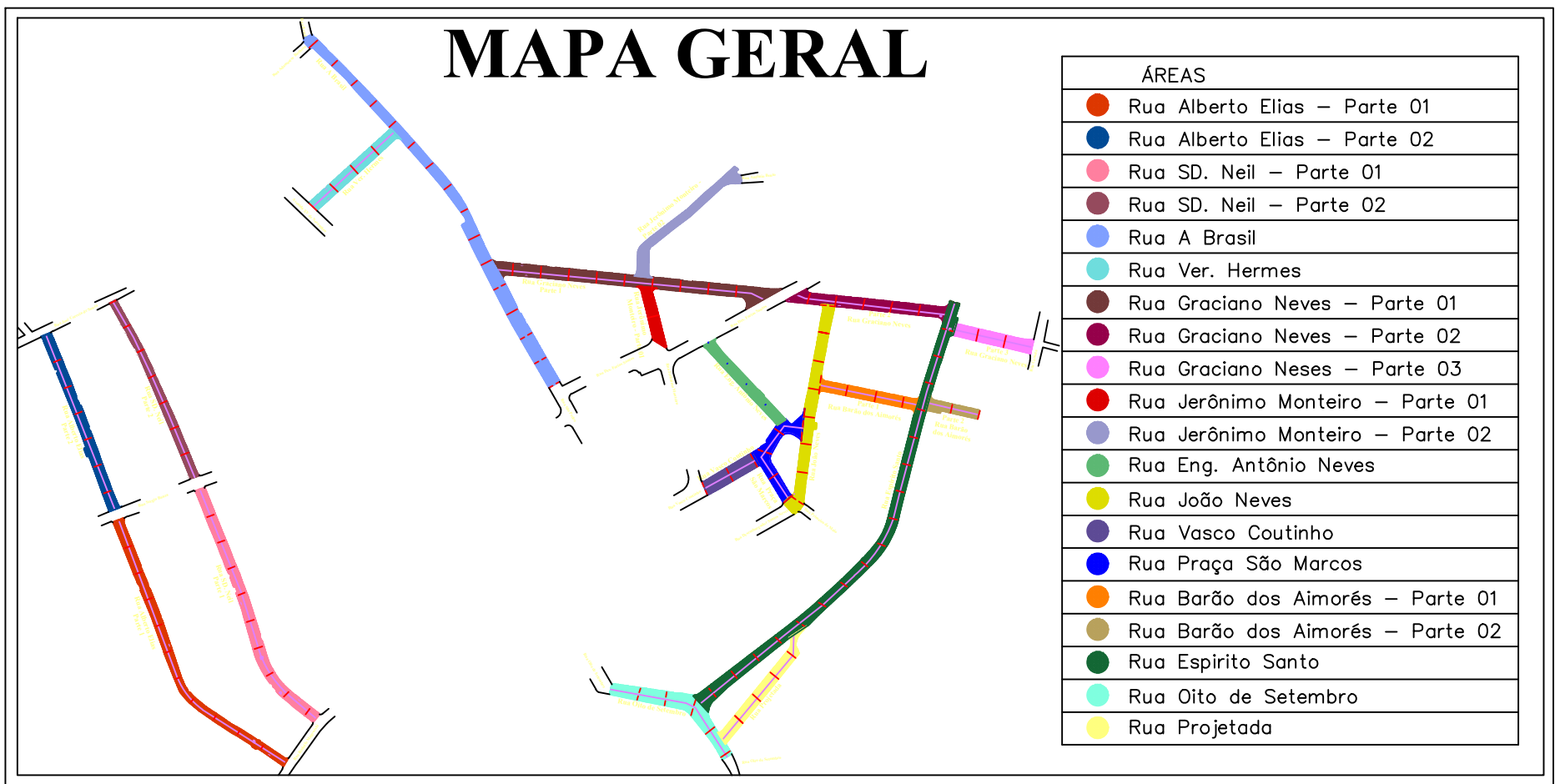
Rua Graciano Neves - Parte 03	
Estaca	Área (m²)
Inicial a 1	163,472
1 a 2	165,387
2 a Final	141,720
Total (m²):	470,579

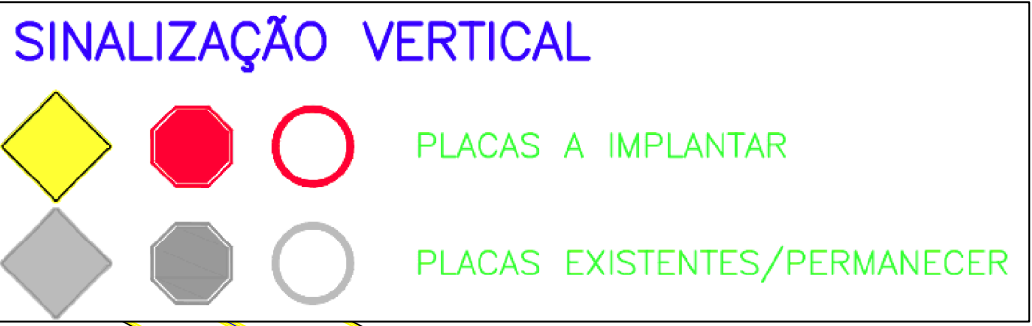
Alinhamento: Rua Jerônimo Monteiro - Parte 01		
Estaca	Norte	Este
0+0,00	7940525.61	330802.28
1+0,00	7940506.15	330806.93
2+0,00	7940486.70	330811.58
2+1,16	7940485.57	330811.85

Rua Jerônimo Monteiro - Parte 01	
Estaca	Área (m²)
Inicial a 1	154,754
1 a 2	153,429
2 a Final	15,111
Total (m²):	323,294

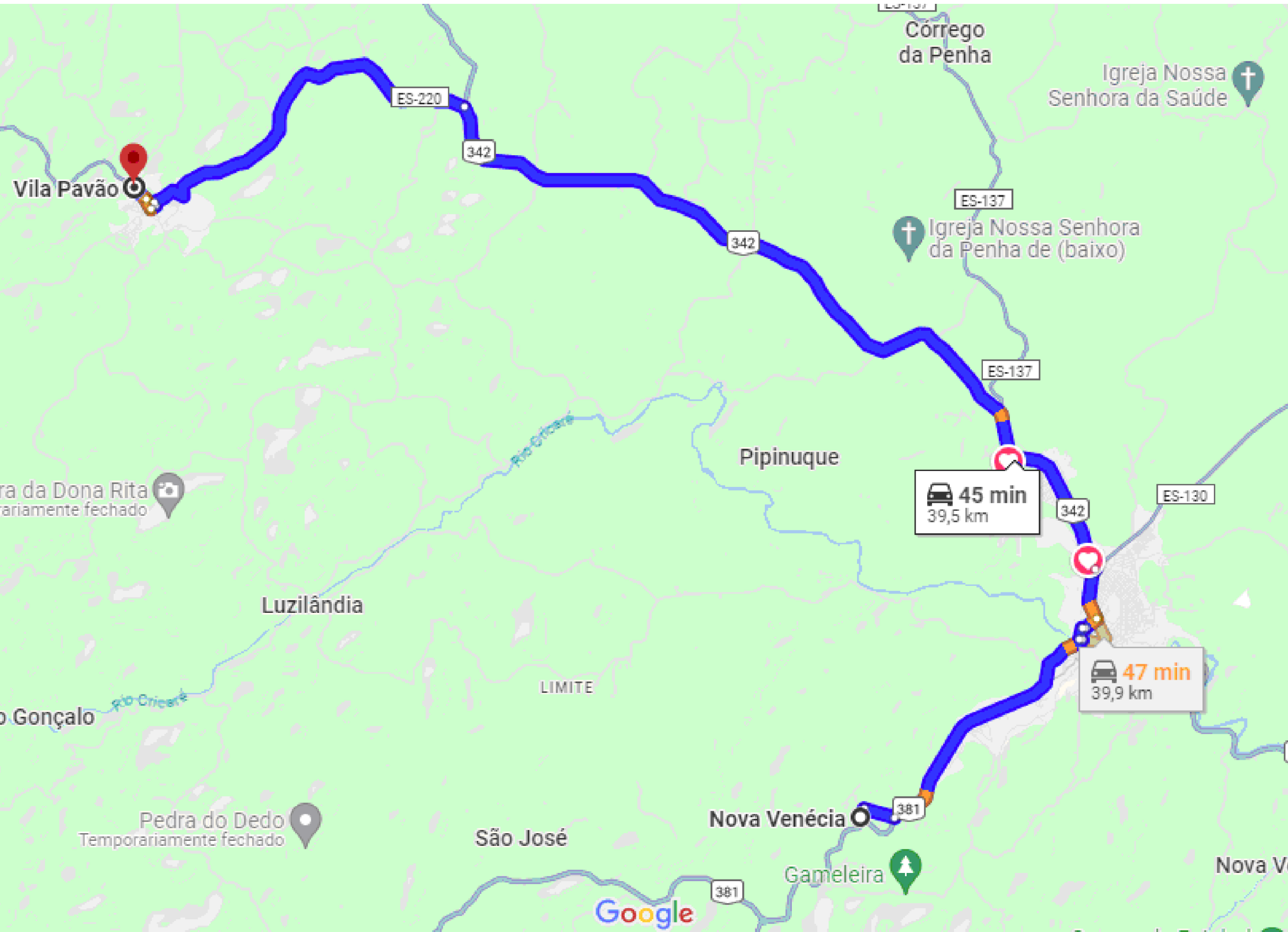
Alinhamento: Rua Jerônimo Monteiro - Parte 02		
Estaca	Norte	Este
0+0,00	7940533.28	330799.93
1+0,00	7940553.07	330801.43
2+0,00	7940566.18	330816.36
3+0,00	7940578.37	330832.21
4+0,00	7940591.84	330847.03
5+0,00	7940603.09	330863.14
5+7,27	7940602.86	330870.31

Rua Jerônimo Monteiro - Parte 2	
Estaca	Área (m²)
Inicial a 1	161,005
1 a 2	106,991
2 a 3	99,493
3 a 4	98,834
4 a 5	108,029
5 a Final	65,284
Total (m²):	639,636

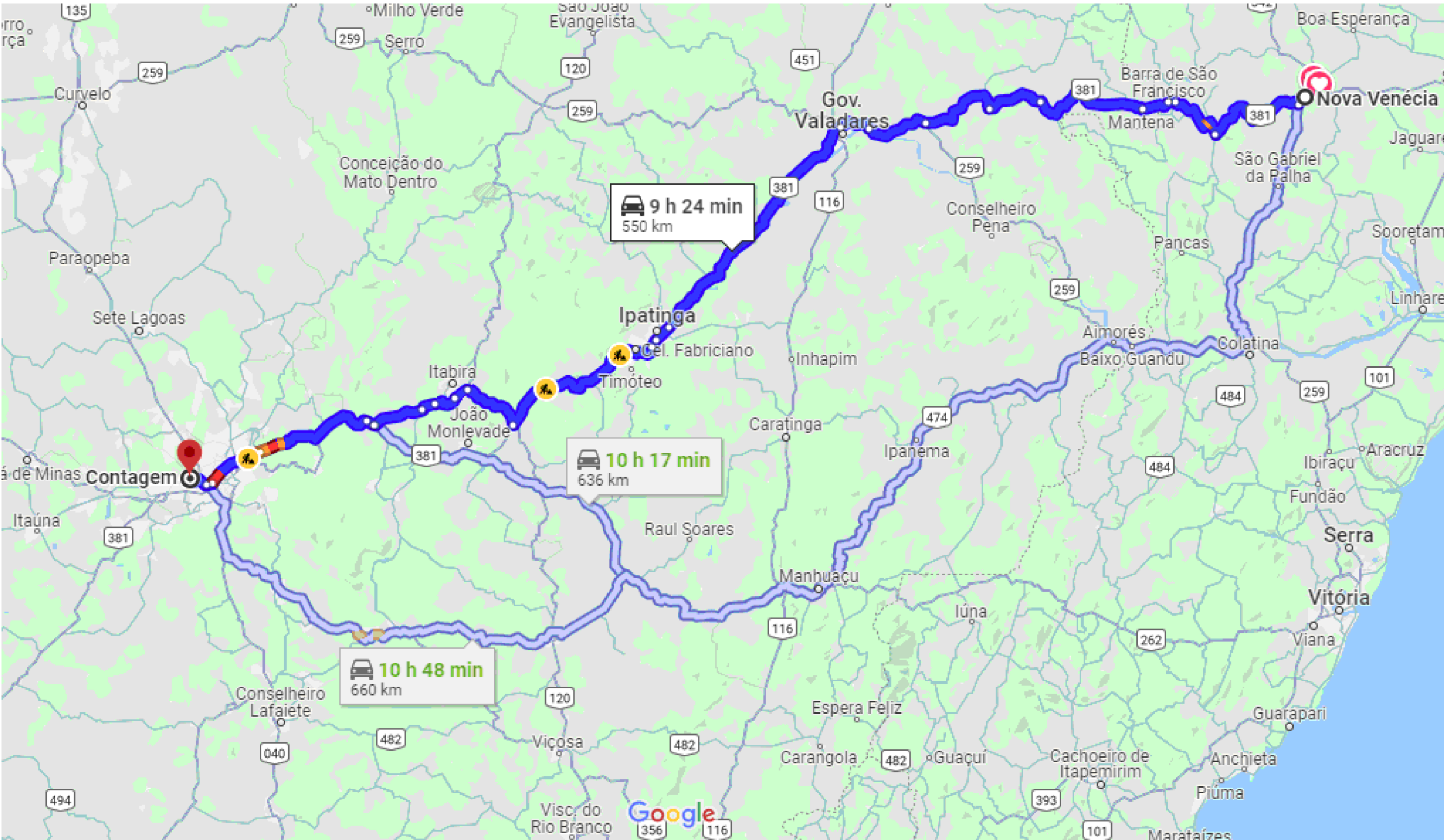




PREFEITURA DE VILA PAVÃO



1075 - Transp. de CBUQ - Massa Asfáltica - Usina Nova Venécia x Obra Vila Pavão - 39,90 km



1035 - Transp. de CAP 50/70 - Fornecedor Contagem - MG x Usina Nova Venécia - ES - 550 km

1027 - Transp. de Emulsao RR - 1C - Fornecedor Contagem - MG x Usina Nova Venécia - ES - 550 km



1028 - Transp. de Brita graduada - Usina Nova Venécia x Grupo Colombi (britador mais próximo) - 3,60 km

1032 - Transp. de Filler - Usina Nova Venécia x Grupo Colombi (britador mais próximo) - 3,60 km


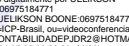
1029 - Transp. de Pó de pedra (incl. 0% IUM) s/ frete - Usina Nova Venécia x Grupo Colombi (britador mais próximo) - 3,60 km

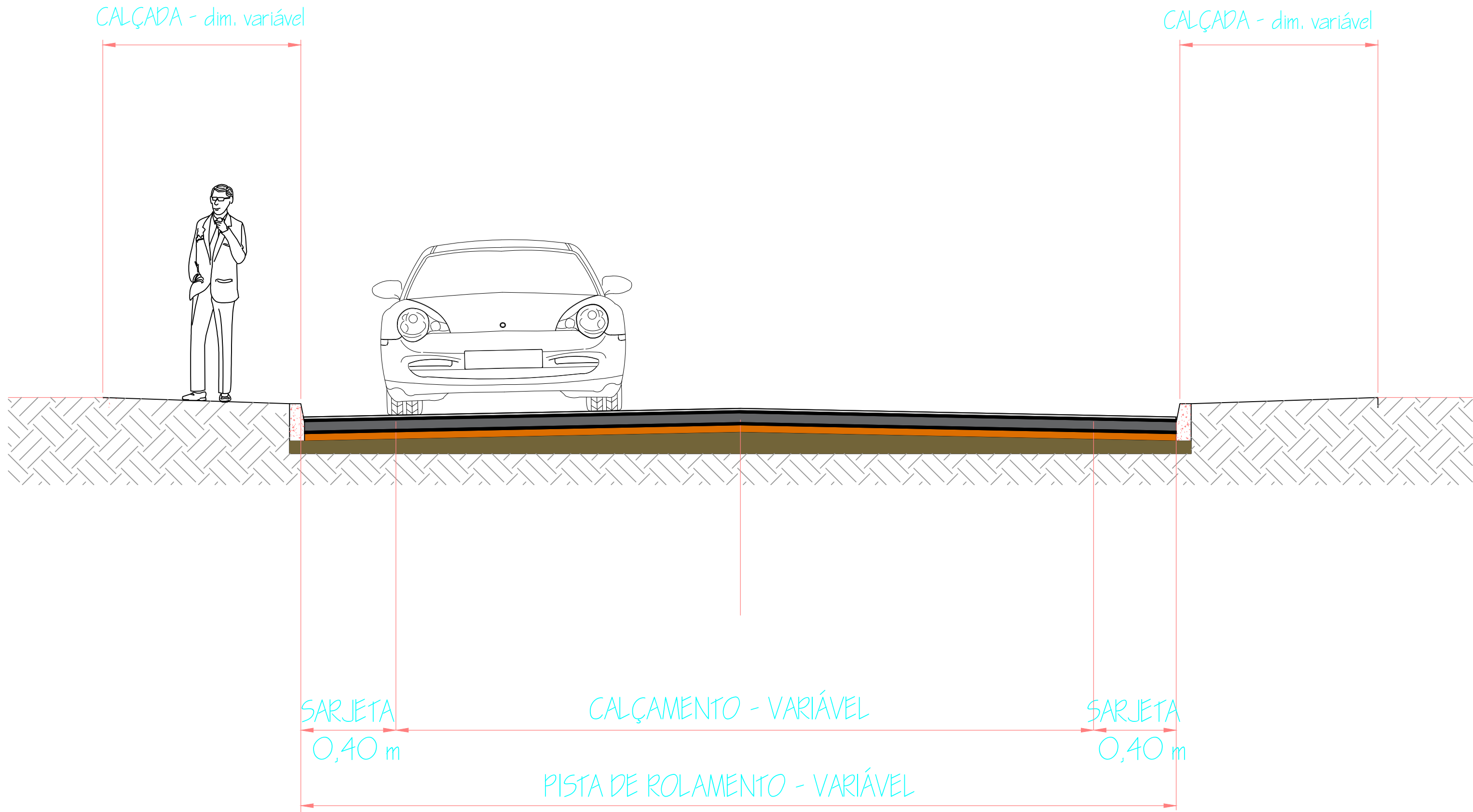
PREFEITURA DE VILA PAVÃO/ES
SECRETARIA MUNICIPAL DE DESENVOLVIMENTO ECONÔMICO

vilapavao.es.gov.br
semde@vilapavao.es.gov.br
(27) 3753-1001

Rua Travessa Pavão, n° 80, Centro - Vila Pavão/ES

MAPA DE TRANSPORTE

OBRA:	RECAPEAMENTO ÁSFALTICO	ESCALA:	INDICADAS
ENDEREÇO DA OBRA:	DIVERSAS RUAS, VILA PAVÃO/ES		
PROPRIETÁRIO:	MUNICÍPIO DE VILA PAVÃO	CNPJ:	36.350.346/0001-67
ENDEREÇO DO PROPRIETÁRIO:	RUA TRAVESSA PAVÃO, N° 80, BAIRRO CENTRO, VILA PAVÃO/ES		
CONTEÚDO:	PROJETO DE SINALIZAÇÃO MAPA GERAL DETALHE SINALIZAÇÃO		PROJETISTA: THIAGO DIAS BERLESE
			DATA: MAIO/2024
			PRANCHA: 02/06
RESPONSÁVEL TÉCNICO:	Documento assinado digitalmente  JULIANA TEIXEIRA FONSECA Data: 24/05/2024 às 15:17:03:00 Verifique em https://validar.jf.gov.br		PROPRIETÁRIO:  UELIKSON BOONE:0697518477 PREFEITURA DE VILA PAVÃO



CAMADA DE FINALIZAÇÃO - e = 1 cm

PINTURA DE LIGAÇÃO - e = 1 cm

CAMADA DE ASFALTO - e = 4 cm

PINTURA DE LIGAÇÃO- e = 1 cm

PAVIMENTAÇÃO EXISTENTE EM BLOCOS - e = 8 cm

SUB-BASE EM SOLO

REGULARIZAÇÃO DO SUBLEITO

DETALHE PAVIMENTO
Esc.: SEM ESCALA

ÁREAS
<div></div> Rua Alberto Elias – Parte 01
<div></div> Rua Alberto Elias – Parte 02
<div></div> Rua SD. Neil – Parte 01
<div></div> Rua SD. Neil – Parte 02
<div></div> Rua A Brasil
<div></div> Rua Ver. Hermes
<div></div> Rua Graciano Neves – Parte 01
<div></div> Rua Graciano Neves – Parte 02
<div></div> Rua Graciano Neses – Parte 03
<div></div> Rua Jerônimo Monteiro – Parte 01
<div></div> Rua Jerônimo Monteiro – Parte 02
<div></div> Rua Eng. Antônio Neves
<div></div> Rua João Neves
<div></div> Rua Vasco Coutinho
<div></div> Rua Praça São Marcos
<div></div> Rua Barão dos Aimorés – Parte 01
<div></div> Rua Barão dos Aimorés – Parte 02
<div></div> Rua Espírito Santo
<div></div> Rua Oito de Setembro
<div></div> Rua Projetada

Trechos	EST. INICIAL	EST. FINAL	EXTENSÃO (m)
Rua Alberto Elias - Parte 01	0 + 0,00	10 + 19,27	219,27
Rua Alberto Elias - Parte 02	0 + 0,00	6 + 13,69	133,69
Rua SD. Neil - Parte 01	0 + 0,00	9 + 6,81	186,81
Rua SD. Neil - Parte 02	0 + 0,00	6 + 17,93	137,93
Rua Ver. Hermes	0 + 0,00	3 + 18,54	78,54
Rua A Brasil	0 + 0,00	15 + 6,84	306,84
Rua Graciano Neves - Parte 01	0 + 0,00	9 + 12,00	192,00
Rua Graciano Neves - Parte 02	0 + 0,00	5 + 7,31	107,31
Rua Graciano Neves - Parte 03	0 + 0,00	2 + 16,48	56,48
Rua Jerônimo Monteiro - Parte 01	0 + 0,00	2 + 1,16	41,16
Rua Jerônimo Monteiro - Parte 02	0 + 0,00	5 + 7,27	107,27
Rua Eng. Antônio Neves	0 + 0,00	3 + 17,01	77,01
Rua João Neves	0 + 0,00	15 + 19,92	319,92
Rua Vasco Coutinho	0 + 0,00	2 + 1,71	41,71
Rua Praças São Marcos	0 + 0,00	3 + 12,22	72,22
Rua Barão dos Aimorés - Parte 01	0 + 0,00	3 + 10,61	70,61
Rua Barão dos Aimorés - Parte 02	0 + 0,00	1 + 16,87	36,87
Rua Espírito Santo	0 + 0,00	17 + 12,44	352,44
Rua Oito de Setembro	0 + 0,00	5 + 6,65	106,65
Rua Projetada	0 + 0,00	4 + 12,53	92,53
Total:			2.737,26

Trechos	Área (m²)
Rua Alberto Elias - Parte 01	1.264,561
Rua Alberto Elias - Parte 02	945,218
Rua SD. Neil - Parte 01	1.315,760
Rua SD. Neil - Parte 02	735,232
Rua Ver. Hermes	597,609
Rua A Brasil	2.142,133
Rua Graciano Neves - Parte 01	1.552,629
Rua Graciano Neves - Parte 02	784,957
Rua Graciano Neves - Parte 03	470,579
Rua Jerônimo Monteiro - Parte 01	323,294
Rua Jerônimo Monteiro - Parte 02	639,636
Rua Eng. Antônio Neves	547,871
Rua João Neves	2.461,483
Rua Vasco Coutinho	411,051
Rua Praças São Marcos	615,691
Rua Barão dos Aimorés - Parte 01	498,989
Rua Barão dos Aimorés - Parte 02	242,330
Rua Espírito Santo	2.687,706
Rua Oito de Setembro	923,389
Rua Projetada	669,951
Total:	19.830,069

PREFEITURA DE VILA PAVÃO/ES
SECRETARIA MUNICIPAL DE DESENVOLVIMENTO ECONÔMICO

vilapavao.es.gov.br
semde@vilapavao.es.gov.br
(27) 3753-1001

Rua Travessa Pavão, nº 80, Centro - Vila Pavão/ES

DETALHES DE PAVIMENTOS
LEVANTAMENTO TOPOGRÁFICO - ORTOFOTO

OBRA: RECAPEAMENTO ASFÁLTICO

ENDEREÇO DA OBRA: DIVERSAS RUAS, VILA PAVÃO/ES

PROPRIETÁRIO: MUNICÍPIO DE VILA PAVÃO

ENDEREÇO DO PROPRIETÁRIO: RUA TRAVESSA PAVÃO, Nº 80, BAIRRO CENTRO, VILA PAVÃO/ES

CONTEÚDO: DETALHES DE PAVIMENTOS

RESPONSÁVEL: JULIANA T. FONSECA
CREA-ES 057541/D

ESCALA: INDICADAS

CNPJ: 36.350.346/0001-67

PROJETISTA: THIAGO DIAS BERLESE

DATA: MAIO/2024

PRANCHA: 01/01

PROPRIETÁRIO: UELIKSON BOONE:06975184771
PREFEITURA DE VILA PAVÃO